

CAPITOLO VII INDICATORI TURISTICI IN SICILIA

7.1 CONSIDERAZIONI GENERALI

Per una più completa comprensione dei fenomeni turistici e delle dinamiche di utilizzazione del suolo, che interessano il territorio siciliano, vengono riportati alcuni indicatori turistici, che mettono a confronto le nove provincie siciliane, evidenziando il rapporto che si genera tra la popolazione residente, il turista insediato, gli arrivi, le presenze nelle località turistiche e la superficie territoriale di riferimento. Tali indicatori sono stati in parte trattati nell'ultimo Rapporto sul Turismo in Sicilia 2003 della Mercury s.r.l., ed evidenziano la posizione della Sicilia sia a livello Nazionale che con il Sud dell'Italia Isole comprese.

Nell'evidenziare il posto che occupa la Sicilia nei vari contesti di riferimento, l'analisi finale fa emergere che c'è tantissimo spazio per poter operare con ideali nuovi, con lungimiranti idee ed azioni all'utilizzo ragionato dei suoli, ciò nell'ambito di una sostenibilità non solo enunciata, ma che si può praticare in virtù del fatto che il territorio siciliano presenta ancora oggi grandi spazi, possibilità di attuazione ed espansione per i vari turismi che rispondano tutti ad una domanda internazionale sempre più esigente e alla ricerca di attrattive naturali ed ambientali. Dall'analisi dei dati emerge come tante provincie sono state appena sfiorate dal grande potenziale economico che il turismo è in grado di sviluppare.

Le aree interne siciliane ed intere porzioni del suo territorio, pensate nell'ottica della realizzazione di nuovi "distretti turistici" rispetto ai vecchi confini politici ed amministrativi, risultano ancora vergini, da ciò emerge la consapevolezza che questi dati che abbiamo sviluppato e che riportiamo nelle tavole e nei grafici seguenti siano di grande contributo tecnico per gli operatori del settore. Risulta ancor di più un conforto per molti Amministratori dell'Isola a cui sta a cuore una programmazione dei propri comuni in sintonia con le reali vocazioni territoriali, in un'ottica di sostenibilità e di sviluppo equo, senza compromettere il patrimonio culturale, ambientale, storico, architettonico, antropologico, in una parola sola, la vita delle generazioni future.



7.2 LA DENSITÀ ABITATIVA (*)

La Sicilia, l'isola più grande del Mediterraneo, è per superficie la prima Regione d'Italia (25.708 Km².) con una popolazione che nel biennio preso in esame passa da 4.954.053 a 4.968.991 abitanti, raggiungendo una densità abitativa di 186,1 ab/Km² pari ad un incremento dello 0,6% rispetto al 2000.

I dati riportati nella tavola n. 7.117 sono estrapolati dall'ultimo censimento Istat 1991-2001 ed evidenziano come solo due provincie in Sicilia hanno superato il milione di abitanti, Palermo e Catania sono collocate in due versanti opposti, il capoluogo di Regione nella parte Occidentale e l'altra nella costa Orientale dell'Isola ai piedi dell'imponente massiccio dell'Etna, ma è quest'ultima a far segnare nel 2001 la maggiore percentuale di crescita della popolazione residente, segnando un importante 5,4% ed una corrispondente densità media per Km². di 297 abitanti.

Nel 2001 la provincia di Palermo, oltre all'aumento della popolazione, fa segnare anche un incremento della densità abitativa (247,6 Km².), ma comunque denuncia solo un lieve incremento in percentuale pari al 2,2%.

Il capoluogo Peloritano continua a crescere come abitanti nel 2001 e incrementa la sua densità abitativa (204,0 per Km².), seconda solo a quella di Catania con 297,0 ab/Km².

Indici positivi valgono per Caltanissetta e Ragusa, mentre per il resto delle provincie i dati rilevati sono decisamente negativi e segnano un -9,2% nel 2001 per la provincia di Agrigento, che continua purtroppo, a perdere sempre più ampi strati di popolazione, soprattutto, di intelligenze professionali ed imprenditoriali a favore delle Regioni del Nord più industrializzate, realizzando una bassa densità 147,3 rispetto alla media regionale che è di 186,1 ab/Km².

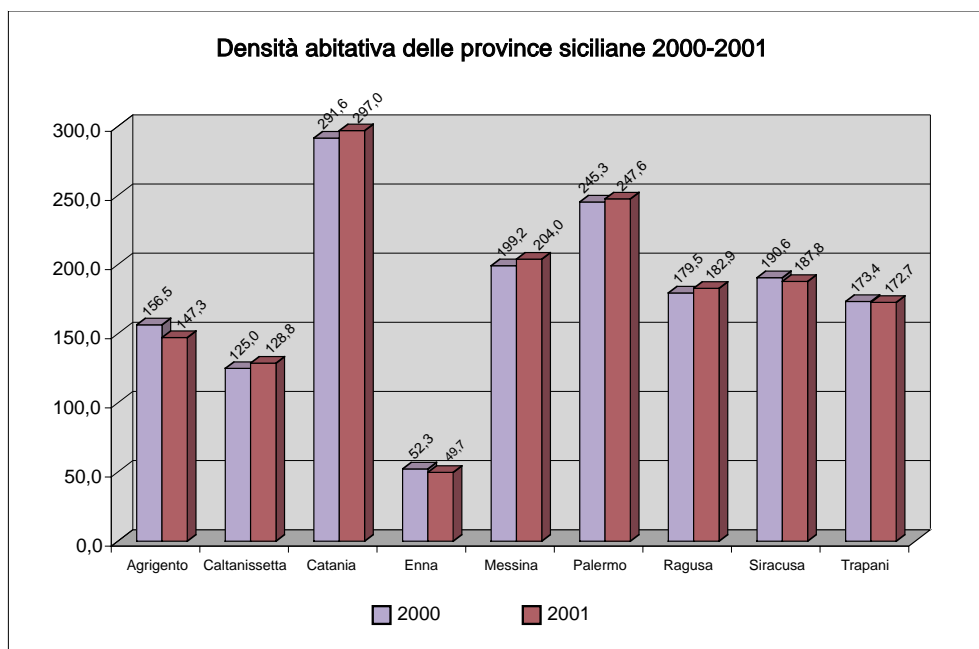
Come si evince dal grafico n. 7.1 di riferimento, la provincia che nel 2001 mostra il più basso indice, è Enna, con una densità abitativa per Km². di 49,7 ab.

(*) La densità abitativa è il rapporto della superficie Km² pop.

Tav. 7.117 Indice di turisticità nelle province siciliane 2000-2001

provincia	superficie kmq.	popolazione		densità abitativa		
		2000	2001	2000	2001	var. ass.
Agrigento	3.042	476.158	448.053	156,5	147,3	-9,2
Caltanissetta	2.128	265.902	274.035	125,0	128,8	3,8
Catania	3.552	1.035.665	1.054.778	291,6	297,0	5,4
Enna	3.562	186.182	177.200	52,3	49,7	-2,5
Messina	3.247	646.871	662.450	199,2	204,0	4,8
Palermo	4.992	1.224.778	1.235.923	245,3	247,6	2,2
Ragusa	1.614	289.773	295.264	179,5	182,9	3,4
Siracusa	2.109	402.014	396.167	190,6	187,8	-2,8
Trapani	2.461	426.710	425.121	173,4	172,7	-0,6
SICILIA	26.707	4.954.053	4.968.991	185,5	186,1	0,6

Grafico 7.1



7.3 LA DENSITÀ TURISTICA (*)

La densità turistica si esprime attraverso il rapporto tra gli arrivi turistici di una determinata località e la sua superficie espressa in Km².

Tale parametro colloca la nostra Regione in tredicesima posizione nello scacchiere italiano con 158 arrivi per Km², contro i 271 della media nazionale.

Gli arrivi nel 2001 superano la soglia dei 4.000.000, la densità media regionale passa da 148,4 del 2000 al 150,7 del 2001 registrando un incremento medio del 2,3%.

Il quadro all'interno della Regione risulta molto variegato, dove spesso sono elevate le differenze tra una provincia e l'altra, il caso più evidente è rappresentato da Messina con una densità turistica di 310,9 contro la provincia di Enna con il 15,5 di media ed una superficie di 3.562 Km². rispetto a quella di Messina con 3.247 Km².

La tavola n. 7.118 ed il grafico n. 7.2 mostrano come è ancora lunga la strada da percorrere per la provincia di Enna dove la situazione nel 2001 appare ancora stagnante registrando un insignificante +0,1%.

La provincia di Palermo subisce la maggiore flessione della densità turistica nel 2001, segnando una percentuale negativa del 3,7% attestandosi così sui 224,2 di media risultando seconda nel panorama Isolano solo dopo la provincia di Messina che come è stato detto in precedenza ha dimostrato segni positivi nel biennio preso in esame.

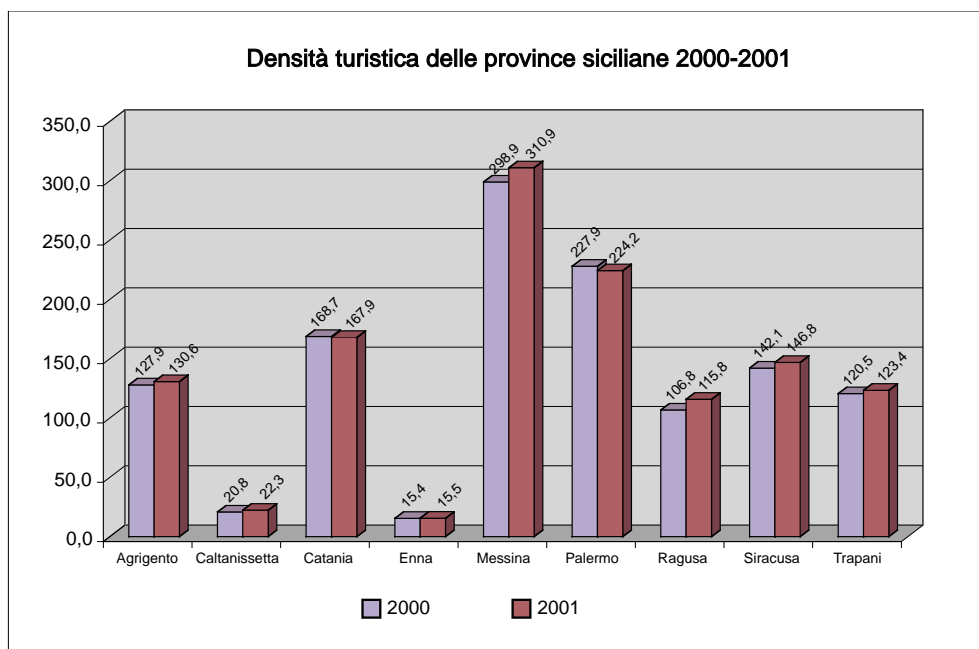
Le rimanenti provincie segnano tutte dei valori positivi, dove comunque si distingue con una buona performance del 9,0% in aumento rispetto al 2000 di Ragusa anche se rimane sempre basso l'indice di riferimento turistico che si attesta nel 2001 su 115,8.

(*) La densità turistica è il rapporto tra gli arrivi/superficie espressa in Km².

Tav. 7.118 Densità turisticità nelle province siciliane 2000-2001

provincia	superficie	arrivi		densità turistica		
	kmq.	2000	2001	2000	2001	var. ass.
Agrigento	3.042	389.102	397.389	127,9	130,6	2,7
Caltanissetta	2.128	44.161	47.400	20,8	22,3	1,5
Catania	3.552	599.294	596.302	168,7	167,9	-0,8
Enna	3.562	54.766	55.254	15,4	15,5	0,1
Messina	3.247	970.686	1.009.596	298,9	310,9	12,0
Palermo	4.992	1.137.736	1.119.152	227,9	224,2	-3,7
Ragusa	1.614	172.297	186.900	106,8	115,8	9,0
Siracusa	2.109	299.598	309.586	142,1	146,8	4,7
Trapani	2.461	296.559	303.567	120,5	123,4	2,8
SICILIA	26.707	3.964.199	4.025.146	148,4	150,7	2,3

Grafico 7.2



7.4 L'INDICE DI TURISTICITÀ TERRITORIALE (*)

L'indice di turisticità territoriale misura la capacità di un territorio di sopportare il carico turistico che è composto dalla somma della popolazione residente e dalle presenze turistiche che soggiornano in quei determinati luoghi turistici e si esprime attraverso il rapporto tra la popolazione residente e le presenze turistiche.

Nel panorama Nazionale la nostra regione si colloca al 13° posto, preceduta da regioni come l'Abruzzo, il Piemonte, la Sardegna, la Calabria, il Molise e la Basilicata, mentre per quanto riguarda il dato regionale il 2001 segna un calo rispetto al 2000 dell'indice, che si attesta allo 0,65.

Se si considera la densità turistica per Km². (rapporto arrivi/Km²) si evince come l'Isola può ancora crescere turisticamente, con 158 arrivi per Km² rispetto ai 261 della media Italiana.

L'indice di turisticità nelle provincie in Sicilia risulta molto variegato, spicca, su tutte, quella di Messina con un indice nel 2001 dello 0,16, confermando come ancora oggi, detiene il ruolo di leader nel settore turistico nella nostra Regione.

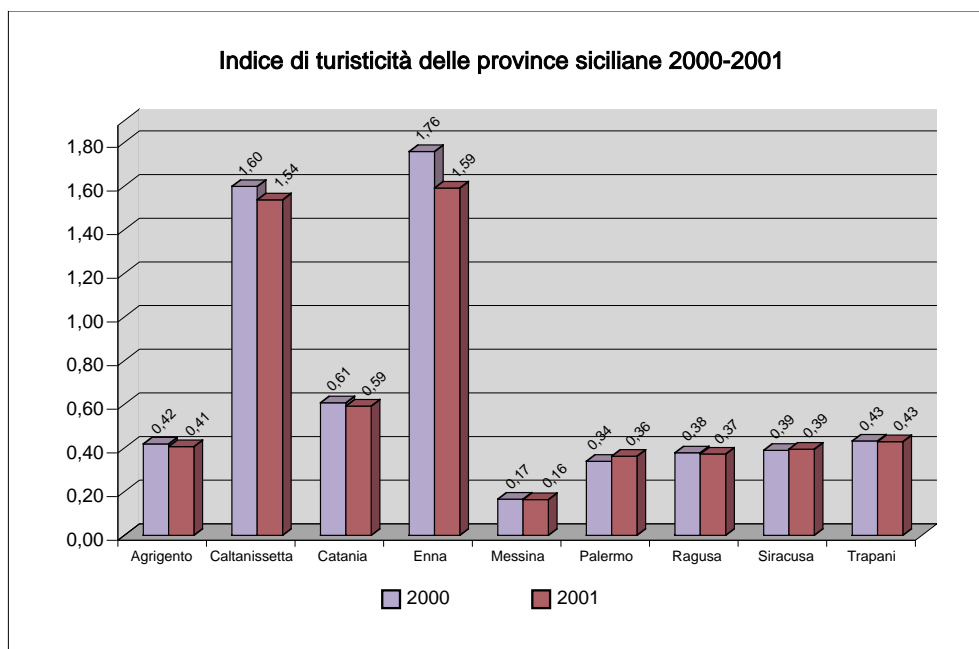
Sulla base della lettura dei dati riportati nelle tavole possiamo pensare in modo positivo perché è possibile pianificare l'Isola turisticamente con razionalità guardando agli errori commessi nel passato, come base per un progetto di sistema che veda l'intera Sicilia protagonista (tav. 7.117; Fig. 7.1).

(*) L'indice di turisticità territoriale è il rapporto della popolazione residente/presenze turistiche nel distretto.

Tav. 7.19 Indice di turisticità nelle province siciliane 2000-2001

provincia	popolazione		presenze		indice di turisticità		
	2000	2001	2000	2001	2000	2001	var. ass.
Agrigento	476.158	448.053	1.137.419	1.102.247	0,42	0,41	-0,01
Caltanissetta	265.902	274.035	166.381	178.329	1,60	1,54	-0,06
Catania	1.035.665	1.054.778	1.705.382	1.780.766	0,61	0,59	-0,01
Enna	186.182	177.200	105.893	111.387	1,76	1,59	-0,17
Messina	646.871	662.450	3.903.703	4.047.260	0,17	0,16	0,00
Palermo	1.224.778	1.235.923	3.609.333	3.409.369	0,34	0,36	0,02
Ragusa	289.773	295.264	766.658	792.713	0,38	0,37	-0,01
Siracusa	402.014	396.167	1.032.314	1.003.698	0,39	0,39	0,00
Trapani	426.710	425.121	987.533	990.706	0,43	0,43	0,00
SICILIA	4.954.053	4.968.991	13.414.616	13.416.475	0,37	0,37	0,00

Grafico 7.3



7.5 L'INDICE DI SFRUTTAMENTO TERRITORIALE (*)

Secondo il dato emerso dal Rapporto Mercury sul Turismo in Sicilia 2003, la Sicilia si pone all'ottavo posto nel quadro Nazionale come indice di sfruttamento territoriale.

Come per gli altri indici prima analizzati e commentanti la situazione nell'isola varia notevolmente da provincia a provincia, registrando dei valori molto distanti tra di loro.

Il dato medio regionale (3,5) pur essendo in crescita dello 0,03% rispetto al 2000, ci consente di poter affermare come la Sicilia sia ancora oggi, un territorio a basso impatto, con i conseguenti risvolti positivi che ne potrebbero derivare, se si pensa in tempo a pianificare ed organizzare in chiave turistica l'intero territorio regionale.

In termini quindi di sfruttamento soltanto le provincie di Messina, Catania e Palermo superano la media regionale, rispettivamente 5,15, 4,65, 4,72.

All'ultimo posto si colloca la provincia di Enna con un indice di sfruttamento pari allo 0,91 seguita da Caltanissetta che raggiunge appena un indice dell'1,51 collocandosi penultima nel contesto Siciliano.

Ripetiamo comunque che mai come in questo caso il dato anche se a prima vista può apparire completamente negativo, può invece dare spazio a riflessioni più approfondite sull'uso della risorsa territorio da concepire non più come preda da saccheggiare ma come risorsa da governare per le generazioni future, cercando di non barattare il turismo con le speculazioni o con l'uso scriteriato del suolo per fortuna ancora esistente in Sicilia ed in quantità sufficiente per poterlo programmare.

Del resto tutti i dati espressi nella tav. 7.120 ci confortano nell'utilizzo che fino ad ora si è fatto del nostro territorio, fanno ben sperare per ulteriori insediamenti senza che ciò comprometta il difficile equilibrio e la sostenibilità ambientale dell'Isola.

(*) L'indice di sfruttamento territoriale è il rapporto tra gli arrivi per Km² + residenti per Km²/100.

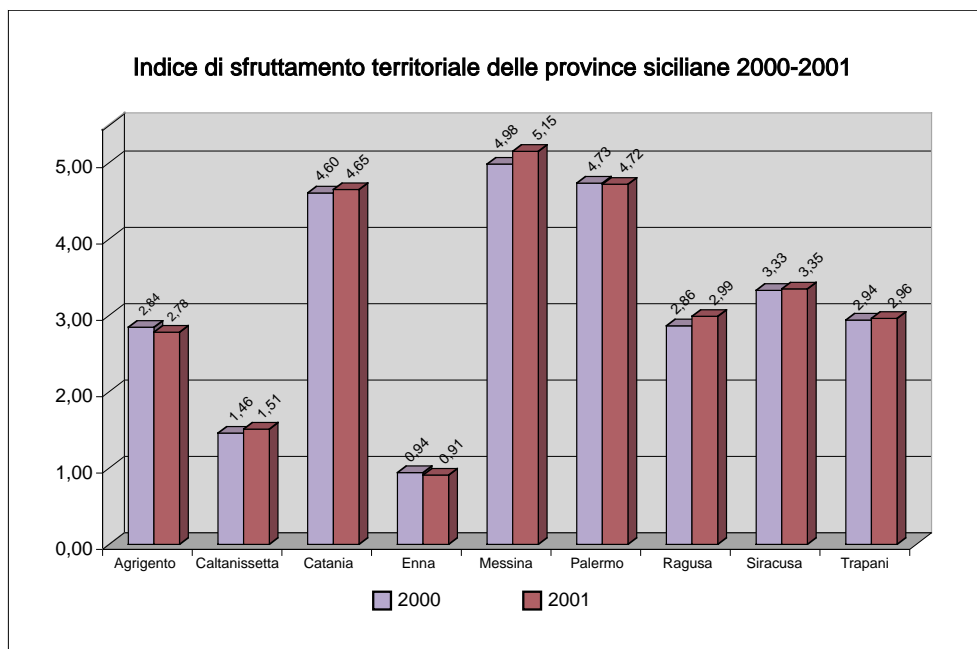
Nel confronto tra i dati del 2000 e del 2001, non sembra che vi siano grandi spostamenti in percentuale, infatti sono molto lievi le oscillazioni sia in aumento che in diminuzione.

In conclusione, tenuto conto del basso indice di sfruttamento e del basso tasso di utilizzazione delle strutture ricettive alberghiere ed extralberghiere, (v. Capp. III e IV) si può ritenere che ci sia ancora molto spazio per il settore del turismo in Sicilia, i cui dati dell'ultimo decennio in continua crescita ci confortano per il futuro (tav. 6.118).

Tav. 7.120 Indice di sfruttamento territoriale nelle province siciliane 2000-2001

provincia	superficie	popolazione		arrivi		indice di sfruttamento		territoriale	var. ass.
	kmq	2000	2001	2000	2001	2000	2001		
Agrigento	3.042	476.158	448.053	389.102	397.389	2,84	2,78	-0,07	
Caltanissetta	2.128	265.902	274.035	44.161	47.400	1,46	1,51	0,05	
Catania	3.552	1.035.665	1.054.778	599.294	596.302	4,60	4,65	0,05	
Enna	2.562	186.182	177.200	54.766	55.254	0,94	0,91	-0,03	
Messina	3.247	646.871	662.450	970.686	1.009.596	4,98	5,15	0,17	
Palermo	4.992	1.224.778	1.235.923	1.137.736	1.119.152	4,73	4,72	-0,01	
Ragusa	1.614	289.773	295.264	172.297	186.900	2,86	2,99	0,12	
Siracusa	2.109	402.014	396.167	299.598	309.586	3,33	3,35	0,02	
Trapani	2.461	426.710	425.121	296.559	303.567	2,94	2,96	0,02	
SICILIA	25.707	4.954.053	4.968.991	3.964.199	4.025.146	3,47	3,50	0,03	

Grafico 7.4





Mondo Contadino, scultura in acciaio e lamiera zincata, opera del maestro Nino Ucchino, Santa Teresa di Riva (ME)